

# 민원서류

접수번호: 194541

접수일시: 2022.12.23

처리기간: 2022.12.23 ~ 2022.12.29 [별지 제19호서식] <개정 2019. 12. 24.>

처리과기록물등록번호

## 석면해체·제거 사업장의 석면 비산 측정 결과보고서

접수번호		접수일					
제출인	상호(대표자) 목포대 학교		사업자등록번호				
	주소 전남 목포시 송림로 41번길 11 (전화번호: 061-450-2114 )						
석면해체·제거 사업장	건물명 목포대 학교 체육관		위치 전라남도 목포시 송림로 41번길 11				
	연면적(㎡) 1,594.09㎡		작업기간 2022-12-06 ~ 2023-01-01				
	석면건축자재 [길이(m) · 면적(㎡) · 부피(㎡)] 슬레이트 : 1,750.00㎡, 텍 스 : 48.40㎡, 밤라이트 : 19.20㎡						
측정 기관	대표자 (주)대한환경컨설팅 (남가경)		사업자등록번호 120-87-54330				
	주 소 전라남도 나주시 정보화길26 (3층 304호) (전화번호:061-334-6895)						
	측정자 : 장환석 분석자 : 김승환						
측정 결과	시료번호	측정 지점	측정 장비 (종류/수량)	유량 (ℓ/분)	측정 일시	측정 결과 (f/cc)	검출석면의 종류
	별첨 2						
측정 지점	비산측정 시작 사진		비산측정 종료 사진		비고		
	별첨 3						

「석면안전관리법」 제28조제2항 및 같은 법 시행규칙 제38조제2항에 따라 석면해체·제거 사업장의 석면 비산 측정 결과를 제출합니다.

년 월 일

제출인(대표자)

목포대 학교 (서명 또는 인)

특별자치시장·특별자치도지사·시장·군수·구청장 귀하

첨부서류	「산업안전보건법 시행규칙」 별지 제17호의6서식의 석면해체·제거작업 신고서 사본	수수료 없음
------	--	-----------

210mm×297mm[백상지 80g/㎡(재활용품)]


# 석면비산측정 결과보고서

- 목포대학교 목포캠퍼스 체육관 석면제거공사 -



**(주)대한환경컨설팅**  
CO.,LTD Daehan Environment Consulting























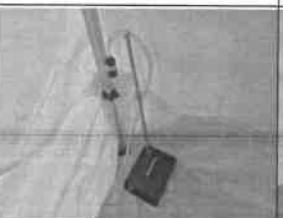

[별 첨1] 측정 위치도(측정 장소) [2022/12/06]



[별첨2] 측정 결과 [2022/12/06]


[illegible]

[별첨3] 측정 사진 [2022/12/06]

측정 지점	시작 사진	종료 사진	시작 사진	종료 사진
부지경계선 1,2				
	13:02	17:12	13:04	17:14
부지경계선 3,4				
	13:08	17:18	13:10	17:20
위생설비입구 /작업장주변				
	13:15	14:00	13:19	15:29
음압기배출구 1,2 (1층 1,2구역)				
	13:25	14:10	13:26	14:11
음압기배출구 3,4 (1층 3,4구역)				
	13:30	14:15	13:33	14:18
갱의실, 폐기물반출구 1,2 (1층 1,2구역)				
	14:31	15:16	14:35	15:20

측정 지점	시작 사진	종료 사진	시작 사진	종료 사진
갱의실, 폐기물반출구 3,4 (1층 3,4구역)				
	14:37	15:22	14:40	15:25

























[별첨1] 측정 위치도(측정 장소) [2022/12/07]



[별첨2] 측정 결과 [2022/12/07]


[illegible]

[별첨3] 측정 사진 [2022/12/07]

측정 지점	시작 사진	종료 사진	시작 사진	종료 사진
부지경계선 1,2				
	9:15	13:25	9:17	13:27
부지경계선 3,4				
	9:21	13:31	9:24	13:34
위생설비입구 1,2				
	9:30	10:15	10:28	11:13
작업장주변 1,2				
	9:35	11:45	11:55	14:05
폐기물반출구 1,2				
	10:10	10:55	10:18	11:03
폐기물반출구 3,4				
	14:01	14:46	14:05	14:50

[별첨1] 측정 위치도(측정 장소) [2022/12/08]

목포대학교 목포캠퍼스 체육관 석면제거공사



























범례	*NO		
	시료채취	부지경계선	대상건축물





















[별첨2] 측정 결과 [2022/12/08]

시료 번호	측정 지점	측정 장비 (종류/수량)		유량 (ℓ/분)	측정 일시	측정 결과 (f/cc)	비고
*1	부지경계선1	지역시료채취펌프 KMS-5100	1	9.96	22/12/08	불검출[검출한계 0.002미만]	-
*2	부지경계선2	지역시료채취펌프 KMS-5100	1	9.56	22/12/08	불검출[검출한계 0.002미만]	-
*3	부지경계선3	지역시료채취펌프 KMS-5100	1	9.94	22/12/08	불검출[검출한계 0.002미만]	-
*4	부지경계선4	지역시료채취펌프 KMS-5100	1	9.64	22/12/08	불검출[검출한계 0.002미만]	-
*5	부지경계선5	지역시료채취펌프 KMS-5100	1	9.74	22/12/08	불검출[검출한계 0.002미만]	-
*6	부지경계선6	지역시료채취펌프 KMS-5100	1	9.86	22/12/08	불검출[검출한계 0.002미만]	-
*7	부지경계선7	지역시료채취펌프 KMS-5100	1	9.88	22/12/08	불검출[검출한계 0.002미만]	-
*8	부지경계선8	지역시료채취펌프 KMS-5100	1	9.80	22/12/08	불검출[검출한계 0.002미만]	-
*9	위생설비입구1	지역시료채취펌프 KMS-5100	1	9.80	22/12/08	불검출[검출한계 0.002미만]	-
*10	위생설비입구2	지역시료채취펌프 KMS-5100	1	9.70	22/12/08	불검출[검출한계 0.002미만]	-
*11	작업장주변1	지역시료채취펌프 SARA-5100	1	9.52	22/12/08	불검출[검출한계 0.002미만]	-
*12	작업장주변2	지역시료채취펌프 SARA-5100	1	9.85	22/12/08	불검출[검출한계 0.002미만]	-
*13	작업장주변3	지역시료채취펌프 SARA-5100	1	9.53	22/12/08	불검출[검출한계 0.002미만]	-
*14	작업장주변4	지역시료채취펌프 SARA-5100	1	9.79	22/12/08	불검출[검출한계 0.002미만]	-
*15	작업장주변5	지역시료채취펌프 SARA-5100	1	9.73	22/12/08	불검출[검출한계 0.002미만]	-
*16	작업장주변6	지역시료채취펌프 SARA-5100	1	9.62	22/12/08	불검출[검출한계 0.002미만]	-
*17	폐기물반출구1	지역시료채취펌프 SARA-5100	1	9.57	22/12/08	불검출[검출한계 0.002미만]	-
*18	폐기물반출구2	지역시료채취펌프 SARA-5100	1	9.94	22/12/08	불검출[검출한계 0.002미만]	-
*19	폐기물반출구3	지역시료채취펌프 SARA-5100	1	9.58	22/12/08	불검출[검출한계 0.002미만]	-
*20	폐기물반출구4	지역시료채취펌프 SARA-5100	1	9.71	22/12/08	불검출[검출한계 0.002미만]	-


[illegible]

[별첨3] 측정 사진 [2022/12/08]

측정 지점	시작 사진	종료 사진	시작 사진	종료 사진
부지경계선 1,2				
	8:21	12:31	8:23	12:33
부지경계선 3,4				
	8:26	12:36	8:27	12:37
부지경계선 5,6				
	12:42	16:52	12:44	16:54
부지경계선 7,8				
	12:48	16:58	12:50	17:00
위생설비입구 1,2				
	8:55	9:40	10:05	10:50
작업장주변 1,2				
	9:00	11:10	9:04	11:14

측정 지점	시작 사진	종료 사진	시작 사진	종료 사진
작업장주변 3,4				
	11:30	13:40	11:33	13:43
작업장주변 5,6				
	14:01	16:11	14:05	16:15
폐기물반출구 1,2				
	10:11	10:56	10:15	11:00
폐기물반출구 3,4				
	11:20	12:05	11:25	12:10
폐기물반출구 5,6				
	13:22	14:07	13:31	14:16





















[별 첨1] 측정 위치도(측정 장소) [2022/12/09]



[별첨2] 측정 결과 [2022/12/09]


[illegible]



[별첨3] 측정 사진 [2022/12/09]

측정 지점	시작 사진	종료 사진	시작 사진	종료 사진
폐기물보관지점 1,2				
	8:03	8:48	8:04	8:49
폐기물보관지점 3,4				
	8:06	8:51	8:08	8:53
폐기물보관지점 5,6				
	8:09	8:54	9:22	10:07
폐기물보관지점 7,8				
	9:24	10:09	9:25	10:10
폐기물보관지점 9,10				
	9:28	10:13	9:29	10:14

[별 첨1] 측정 위치도(측정 장소) [2022/12/10]

목포대학교 목포캠퍼스 체육관 석면제거공사























범례	*NO		
	시료채취	부지경계선	대상건축물

[별첨2] 측정 결과 [2022/12/10]

[illegible]

[별첨3] 측정 사진 [2022/12/10]

측정 지점	시작 사진	종료 사진	시작 사진	종료 사진
폐기물보관지점 1,2				
	7:50	8:35	7:51	8:36
폐기물보관지점 3,4				
	7:53	8:38	7:53	8:38
폐기물보관지점 5,6				
	7:55	8:40	8:51	9:36
폐기물보관지점 7,8				
	8:51	9:36	8:54	9:39
폐기물보관지점 9,10				
	8:55	9:40	8:55	9:40

제2020-120001호

## 석면조사기관 지정서(변경)

기관명	(주)대한환경컨설팅	
소재지	(58323) 전남 나주시 정보화길 26 (빛가람동) 1동 304호	
대표자성명	남가정	
지정사항	총 대행(지정) 한 계	사업장(0)개소, 근로자(0)명
	관할 지역 대행(지정) 한 계	사업장(0)개소, 근로자(0)명
	대행(지정) 지역	

※ 준수사항

1. 석면조사기관기관은 고용노동부장관 또는 지방노동관서장의 자료제출요구 및 점검에 적극 협조하여야 한다.
2. 석면조사기관기관으로 지정받은 기관은 산업안전보건법령에서 정하는 사항을 준수하여야 한다.

『산업안전보건법』 제38조의2 규정에 의하여 석면조사기관으로 지정합니다.

2020. 1. 2.

광주지방고용노동청장

